










KORT 10 – VATNSVERNDARSVÆÐI

Afmörkun vatnsverndar er bindandi sbr. samþykkt um vatnsvernd nr. 555/2015. Nákvæm mörk eru í kortagrunni svæðis-skipulagsins.

Sveitarfélögin innleiða vatnsverndarsvæðin í sitt aðalskipulag. Gildistaka á breyttum svæðum í Mosfellsdal verði þremur árum eftir staðfestingu og Mosfellsbæ verði þannig veitt nauðsynlegt svigrúm til að vinna viðbótarathuganir sem varða framtíðar vatnstöku sveitarfélagsins og ákvörðun um hvort vatnstöku verði framhaldið þar.

Við útfærslu vatnsverndarsvæða í aðalskipulagsáætlunum sveitarfélaga skal taka mið af töflu 3 um málsmeðferð í 4.kafla.

-  BRUNNSVÆÐI
-  GRANNSVÆÐI
-  FJARSVÆÐI
-  ÖRYGGISSVÆÐI
-  BORGARBYGGÐ (2012)
-  DREIFBÝLI
-  MÖRK HÖFUÐBORGARSVÆÐIS
-  VAXTARMÖRK
-  VEGIR

